

国道246号(東名入口交差点付近) 一部通行止めのお知らせ

国道16号と国道246号が交差する東名入口交差点付近において、国道16号町田立体の事業を進めています。

今回、国道246号東名入口交差点において橋梁を架設するため、夜間の一部通行止めを行います。

国道246号の通行止めについて

・通行止め日時

平成27年11月12日(木)～11月14日(土)の3日間
午前0時00分～午前5時00分の5時間

※悪天候などにより延期する場合があります。

※なお、今後、2回の通行止めを予定しており、詳細が決まり次第お知らせいたします。

・通行止め箇所

国道246号東名入口交差点付近
(瀬谷入口交差点～町田市辻交差点)

・迂回路

迂回路案内図(別紙)を参照して下さい

※川崎国道事務所のホームページ、ツイッターでも情報が確認できます

- ・ホームページ (<http://www.ktr.mlit.go.jp/kawakoku/>)
- ・公式ツイッター (https://twitter.com/mlit_kawakoku)

- ・引き続き、国道16号の東名入口交差点付近において、午後9時から午前6時までを上下線1車線ずつの対面通行規制により立体化の工事を行います。

工事の実施にあたり、周辺住民の方及びご通行の皆様には、ご不便をおかけしますが、ご理解とご協力をお願いいたします。

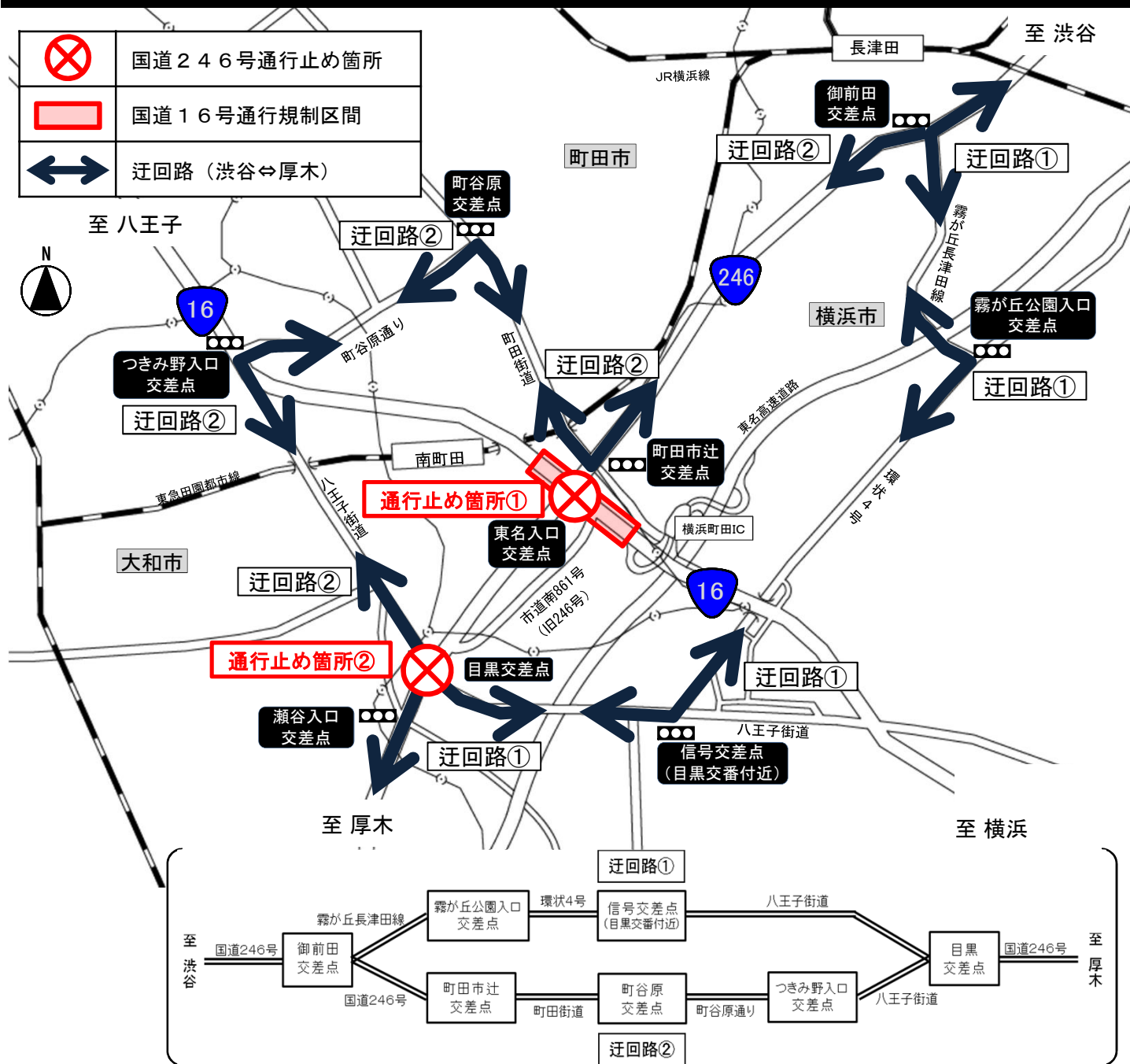
問い合わせ先

国土交通省 関東地方整備局 川崎国道事務所 電話 044-888-6411(代表)

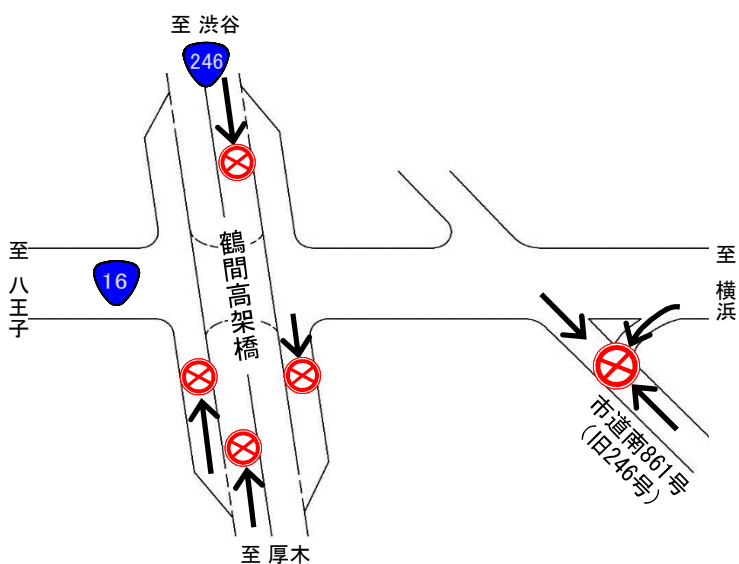
副所長 大上 和典(おおかみ かずのり)
工務課長 菊池 正彦(きくち まさひこ)

通行止め・通行規制箇所及び迂回路

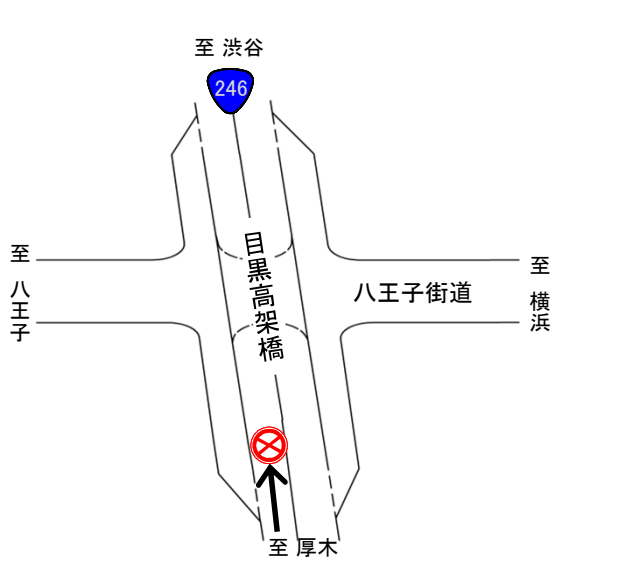
	国道246号通行止め箇所
	国道16号通行規制区間
	迂回路 (渋谷⇄厚木)



通行止め箇所① 東名入口交差点

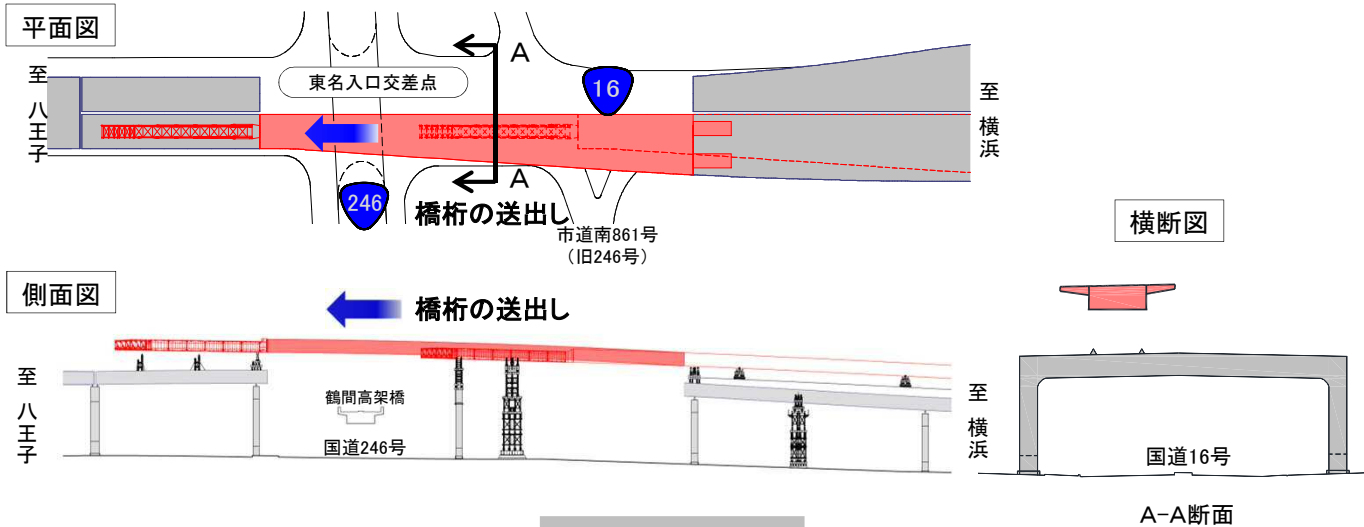


通行止め箇所② 目黒交差点

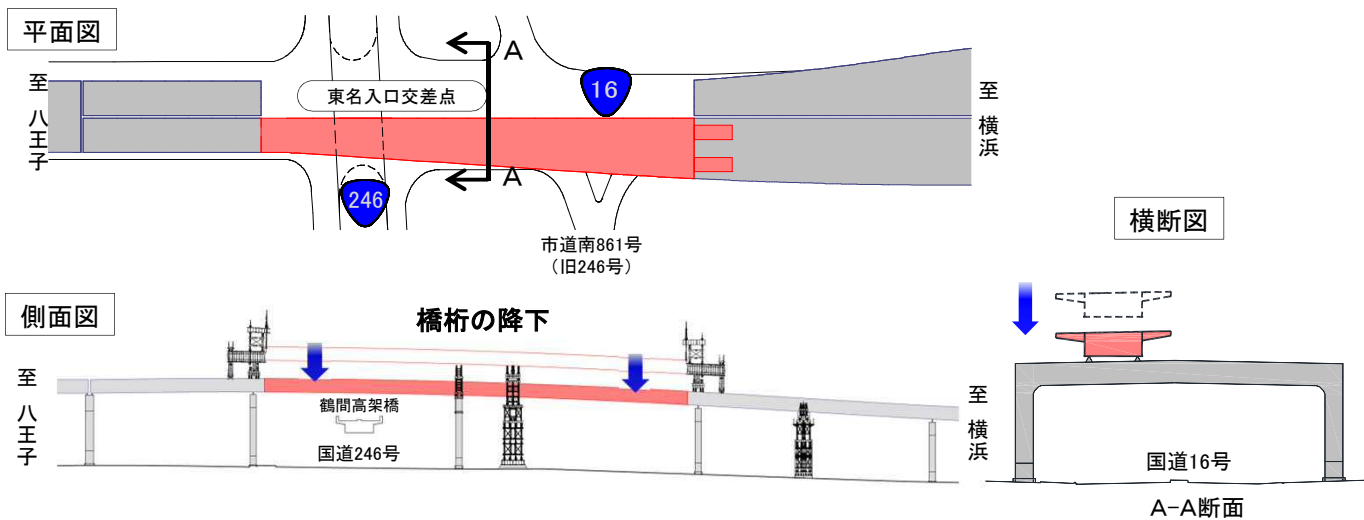


今後の工事予定

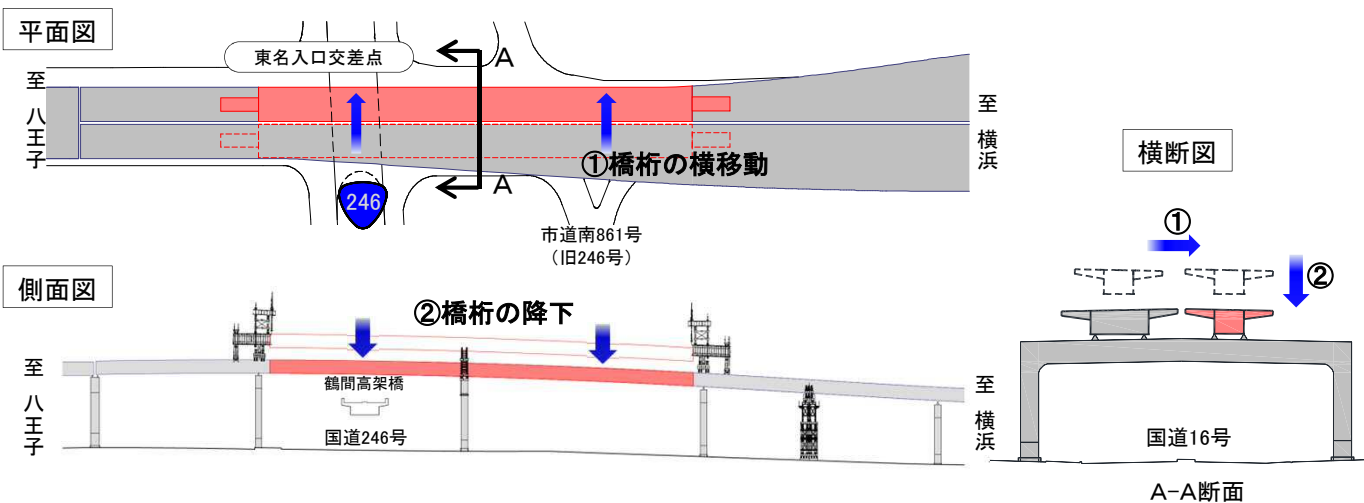
1回目（平成27年11月）



2回目（平成27年12月）



3回目（平成28年1月以降）



国道16号 保土ヶ谷バイパス（Ⅱ期）町田立体 ＜事業の概要＞

目的

国道16号保土ヶ谷バイパス（Ⅱ期）は、国道16号が国道246号と交差する東名入口交差点付近を立体化し、東名高速や横浜新道等の幹線道路との連絡強化、交通渋滞緩和、沿道環境の改善を図る等、円滑な道路交通網の形成を目的とした、東京都町田市鶴間地先における延長2.1kmの道路事業です。

計画

箇	所	: 東京都町田市鶴間
延	長	: 2.1km
幅	員	: 21.0m
道	路	規 格 : 第1種第3級
設	計	速 度 : 80km/h
車	線	数 : 4車線

